Razová z.s.

Zájmový spolek

Chataři a chalupáři Razová z.s.

- *ochrana přírody a krajinného rázu* -

Prezentace podkladů k problematice

KAMENOLOM RAZOVÁ

Zpracoval : Ing. Vít Procházka, předseda

Dne: 1.10.2024

Razová z.s.

Dva hlavní směry útěku před poškozujícím znečištěním ostravsko–karvinské pánve

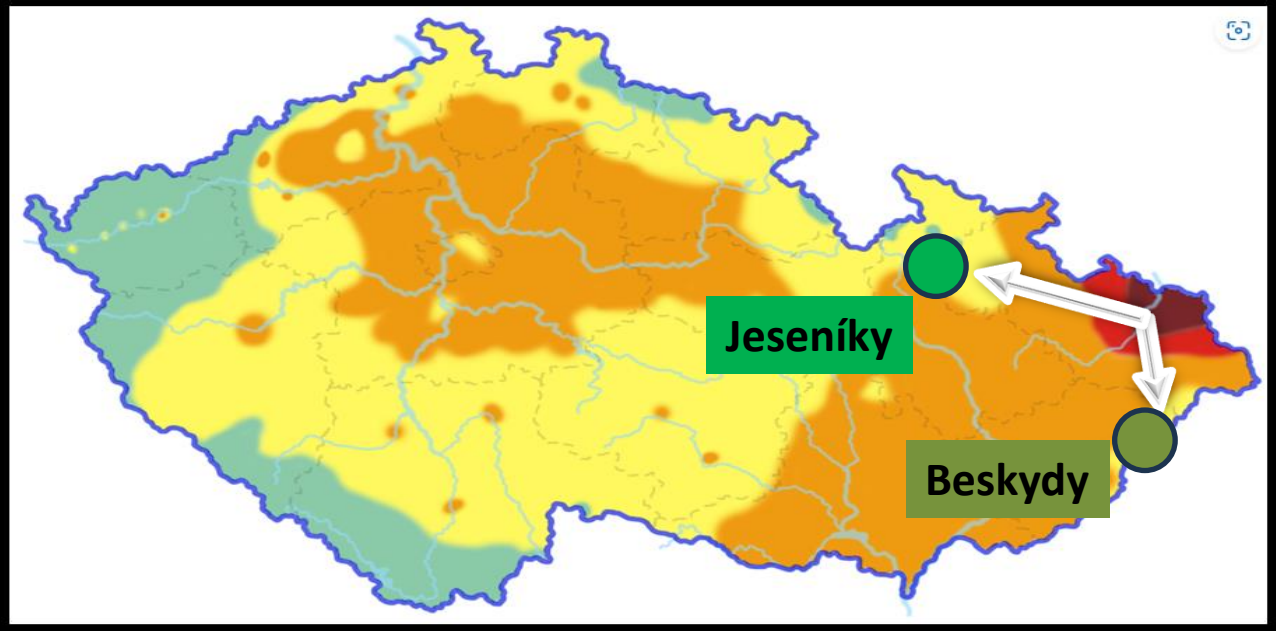

Průměrná roční koncentrace pevných částic $PM_{2,5}$ v Česku v roce 2011 < 12 μg/m^3 12–17 μg/m^3 17–25 μg/m^3 25–30 μg/m^3 > 30 μg/m^3

Razová z.s.

Hlavní rekreační aktivity - Jeseníky

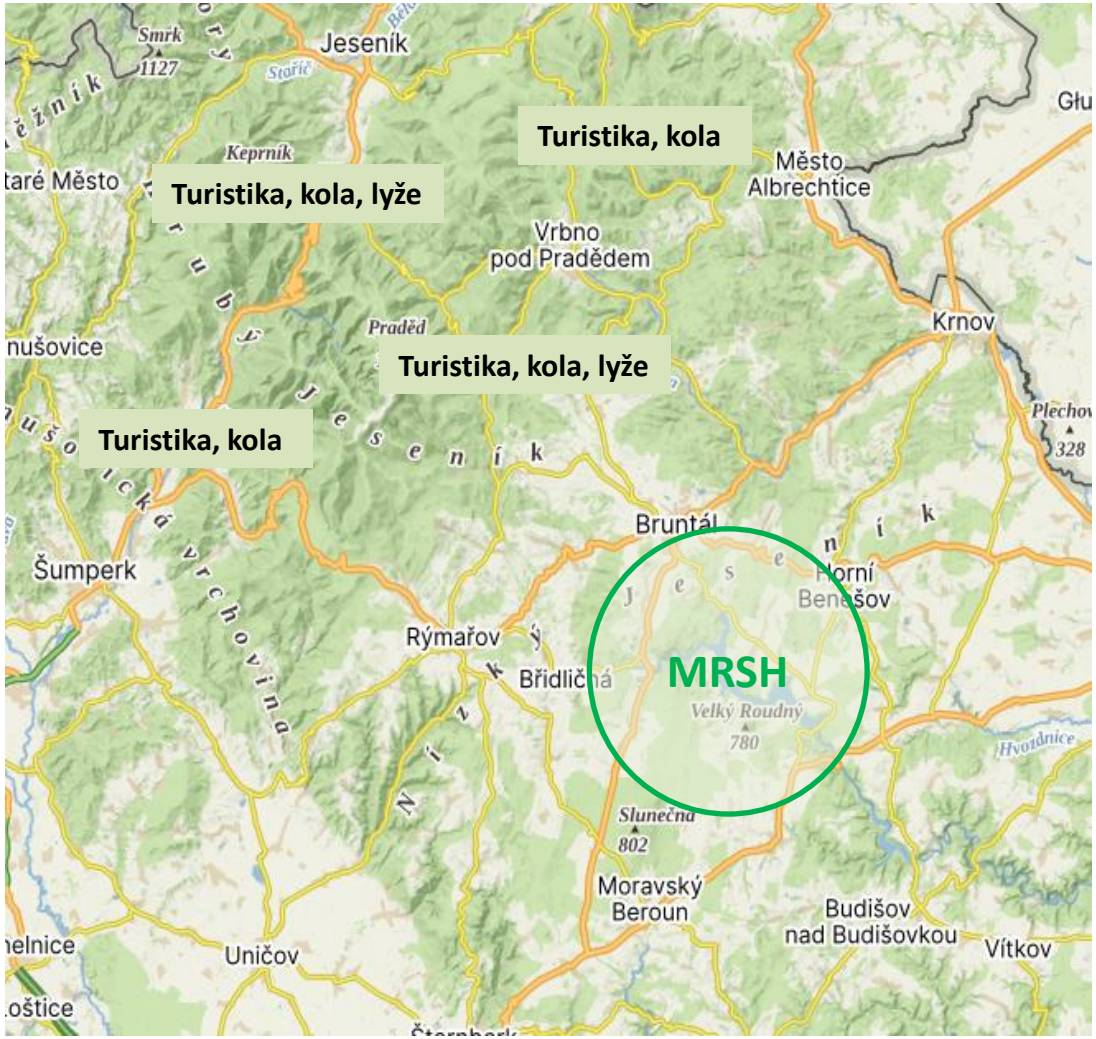

Mikroregion Slezská Harta (MRSH) na rozdíl od všech jiných částí Jeseníků nabízí naprosto nejkomplexnější nabídku rekreačních, zvláště letních, aktivit v nejkratší vzdálenosti od Opavy, Ostravy a dalších znečištěných měst ostravského regionu, a je dostupný všemi typy přeprav. Průmyslem relativně nedotčené přírodní prostředí ho činí unikátním.

Razová z.s.

Aktivity v (dosud) čistém prostředí Mikroregionu Slezská Harta (MRSH)

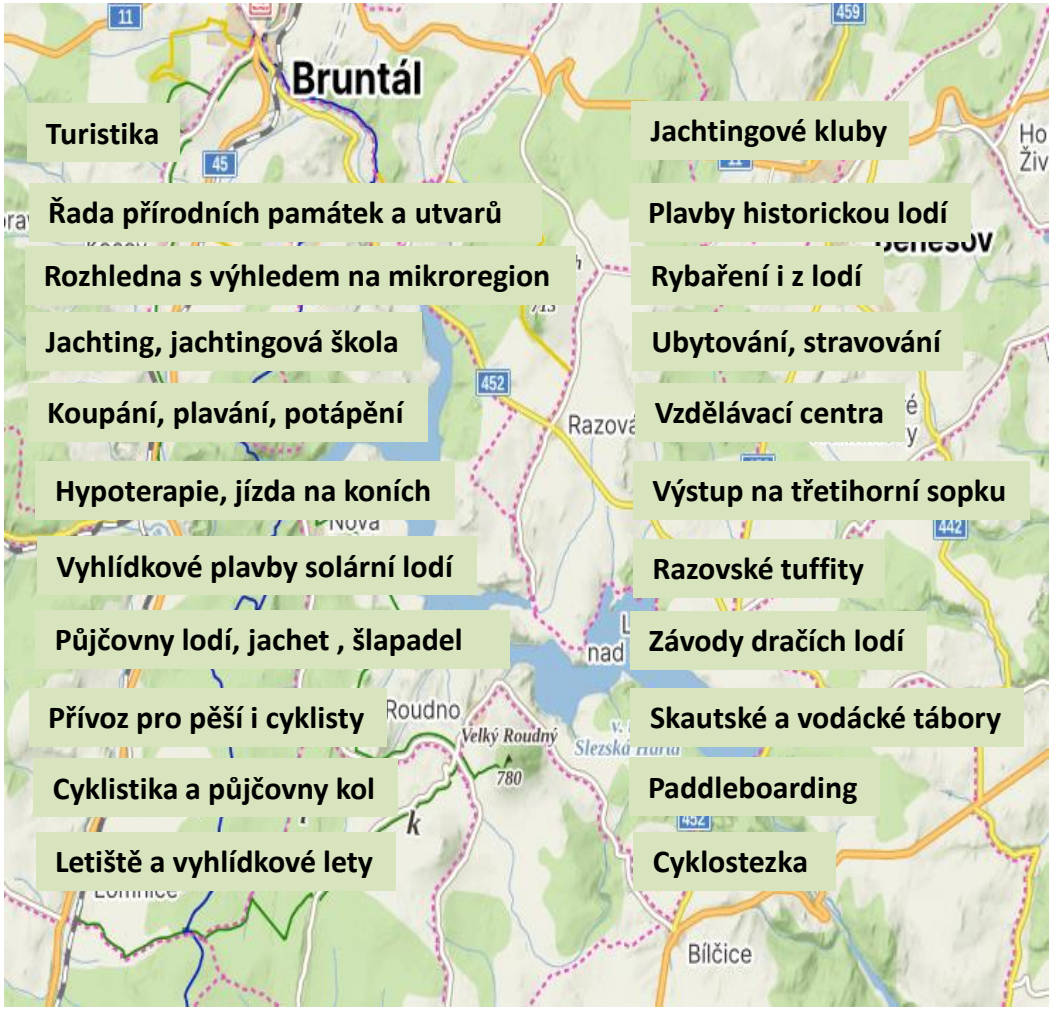

<u>MRSH</u> je v podstatě jediná jesenická rekreační oblast umožňující v dosud málo poškozeném a imisemi zasaženém přírodním a krajinném prostředí Hrubého Jeseníku realizovat i letní vodní sporty. Je ideální volnočasovou oblastí pro znečištěným prostředím zatížené obyvatele a děti Ostravsko-karvinského regionu (kromě Beskydského masivu, který je však již díky své blízkosti maximálně rekreačně exploatován).

Razová z.s.

MRSH je tvořen a spravován přirozeným lokálním uskupením obcí v souladu s krajinným rázem

OBCE MIKROREGIONU

Razová z.s.

Kdo jsme my



Jsme nově založený spolek, volné společenství občanů a spolupracujících spolků a obcí, kterým jde primárně o zachování výjimečného přírodního prostředí a původního neposkvrněného krajinného rázu oblasti v předhůří Jesenického masivu, a o uchování jedinečné rekreační a relaxační hodnoty a mimořádné zachovalosti krajiny, která díky své čistotě, klidu a všeobklopujícímu tichu uzdravuje těla i duše všech návštěvníků, dětských táborníků, chatařů, chalupářů a hlavně také místních obyvatel.

Chataři a chalupáři

Razová z.s.

Naše mise je jednoduchá…



Máš-li rád svou vlast,
musíš také milovat
přírodu a krajinu,
kterou ti poskytuje,
a bránit její zbytečné
devastaci
za účelem pouhého
většího zisku
průmyslových firem…

Chataři a chalupáři

Razová z.s.

Jaké riziko pro krajinu a přírodu se blíží?

Aktuálním cílem našeho spolku a všech přátel přírody je zamezit poškozování zdraví občanů a devastaci přírody a krajiny vzniklé vybudováním kamenolomu v katastru obce Razová. Nevratný zásah do krajiny a celého přírodního biotopu má vést k mnohaleté těžbě 744 444 tun kameniva ročně, se všemi nežádoucími vlivy na životní prostředí této lokality. Odstřely skal mohou rozvibrovat geologické podloží, ohrozit zástavbu těsně přilehlé obce a mohou změnit hydrogeologické poměry s výsledkem ztráty vody či její kvality pro občany a chalupáře obce, kteří nemají vodovod. Hluk z odstřelů, drtiček, třídiček a nakladačů kamene, a ze stovek nákladních aut, zničí tichou, poklidně relaxační atmosféru podhorské vsi. Mraky prachových mikročástic prosytí dosud čistý a voňavý horský vzduch a pokryjí celé okolí šedivým povlakem. Tyto neviditelné, a potenciálně smrtící emise budou dýchat občané, děti, rekreanti, domácí i divoká zvířata, ptáci a hmyz…

Chataři a chalupáři

Razová z.s.

Proč to děláme ?

Nechceme nosit respirátory
a chceme dát přírodě šanci !

Zatím, přes veškeré snahy obce, občanů a spolků odmítnout výstavbu lomu projekt povrchového lomu pokračuje prostřednictví předložené studie EIA.. Přesto, že zřízení a provoz lomu změní jednoznačně ráz krajiny a vstoupí necitlivě a trvale do dosud zcela panenského přírodního prostředí, jsou všechna rizika těžby značně bagatelizována (prach, hluk, seismické otřesy, vodní zdroje, těžké kovy, biodiverzita, zemědělství, krajinné prostředí) a v občanech je vyvoláván pocit, že se s projektem již nedá nic dělat. Přitom samotná předkládaná studie EIA (vliv na zdraví a životní prostředí) jasně potvrzuje, že všechny parametry životního prostředí se zhorší, ale podle mínění předkladatele nedojde k „zásadnímu“ ohrožení života občanů.

A s tím se rozhodně nedá souhlasit!

Razová z.s.

Jak se snažíme občany i přírodu ochránit?

- *Založili jsme nový spolek a komunikujeme se všemi dotčenými osobami*
- *Vše financujeme z vlastních zdrojů, nikde nežádáme žádné dotace*
- *Zřídili jsme si vlastní webové stránky, které budeme dále rozvíjet*
- *Spolupracujeme s obcí a komunikujeme se zástupci Mikroregionu Slezská Harta*
- *Na petici proti lomu jsme již získali přes 1300 podpisů občanů, chatařů, chalupářů, rekreantů a občanů sousedících obcí*
- *Komunikujeme s organizacemi pro ochranu přírody*
- *Jednáme přímo s krajskými orgány státní správy a vrcholovými politiky*
- *Najali jsme si vlastní experty na ochranu životního prostředí*
- *Spolupracujeme se zkušeným právním týmem*
- *Spolupracujeme s dalšími místními spolky – Myslivci, Sokolem, Hřebčínem, OS Harta, Klubem jachtingu…*

Razová z.s.

Co hovoří proti lomu



- *Místo panenské přírody, těžce, ale přece jen se vzpamatovávající z kůrovcové kalamity, s novými rostlinami a živočišnými druhy -° kamenná pustina*
- *Místo relaxačního klidu a ticha –° vším otřásající odstřely 56ti tunových náloží, rachot drtičů a 564 těžkotonážních kamionů denně*
- *Místo čistého vzduchu – jedovaté zplodiny náloží a mikročásticový prach PM54 a PM 6,9 z kamene, oxidy dusíku a rozptýlené emise těžkých kovů z jílové břidlice těžce poškozující zdraví (zhoršení znečištění vzduchu až o 744±)*
- *Místo romantické krajiny a atraktivních výhledů z turistické stezky na Jeseníky, sopky a přehradu – zmrzačený kopec*
- *Místo zhodnocení vysokých krajských a evropských investic do mikroregionu – exodus chatařů a turistů*
- *Místo připravovaného Přírodního parku Roudný – nový Sokolov*
- *Místo plného využití existujících lomů Bílčice a Valšov – nesmyslný třetí lom*

Chataři a chalupáři

Razová z.s.

Na co se musíme ptát ?

- *Proč třetí lom v nejznámější a nejdostupnější rekreační oblasti Jeseníků, v investičně z krajských i evropských fondů podporovaném mikroregionu SH, nad přehradou, která je rezervoárem pitné vody pro Ostravsko, a v budoucím Přírodním parku Roudný? V regionu, kde jsou již provozovány lomy Bílčice (čedič) a Valšov (moravská droba) s nově prodlouženou těžbou o 64-74 let a zcela kapacitně dostačují poptávce včetně obchvatů města Bruntál?*
- *Proč lom v Razové, když větší nadstandardní spotřeba kameniva se očekává (potenciálně) až kolem roku 6461-6474 v oblasti možné přehrady Nové Heřminovy, a tato lokalita je jen 6 km od nově zvažovaného lomu Zátor s kapacitou 694-744 kt kameniva (moravská droba) ročně a lom Razová by byl vzdálen 56 km?*
- *Proč zasadit další ránu regionu krutě zasaženého kůrovcovou kalamitou ?*
- *Proč cíleně a bez náhrady znehodnotit místní nemovitosti i pozemky otevřeným kamenolomem ve vzdálenosti 944m od zástavby?*
- *Proč zcela prokazatelně ohrozit zdraví a majetek občanů hlukem, seismickými otřesy, prachovými částicemi, potenciální ztrátou nebo znečištěním vodních zdrojů, narušením statiky domů a jinými nepojistitelnými negativními vlivy*
- *Proč budovat lom přes nesouhlas obce, občanů, chatařů a chalupářů?*
- *Proč všichni berou lom jako „hotovou“ věc?????*

Razová z.s.

Kdo bude mít z lomu prospěch ?

- *Občané – určitě ne, pro ně se zhorší zcela všechny parametry, které hodnotíme jako kvalitu života, navíc pro ně vzroste nebezpečí ohrožení plicními, ischemickými, kardiovaskulárními a jinými nemocemi, znehodnocení nemovitostí a ztráta vody*
- *Obec – také ne, investor nenabízí kromě zákonných odvodů naprosto žádné benefity a kompenzace z realizace důlní činností (vodovod, čistička, kanalizace, statické posudky, zdravotní odškodnění,..)*
- *Zvýšení zaměstnanosti – také ne, investor je schopen obsloužit těch několik pracovních míst z vlastních zdrojů*
- *Mikroregion Slezská Harta – určitě ne, spíše hrozí zmaření investic do turistického ruchu a cyklostezek z peněz EU*
- *Stát – snad, ale jen tehdy, pokud příjmy z poplatků za využití ložiska budou vyšší než náklady na léčbu občanů, onemocněných z titulu provozu lomu*
- *Investor – nepochybně, protože bude ložisko využívat v řádu vyšších desítek let, nezavázal se k žádné náhradě potenciálně vzniklých škod a uspoří za nákup od stávajících dodavatelů kameniva, naopak, sám chce začít kamenivo prodávat*

Chataři a chalupáři

Razová z.s.

Co je nutné udělat ?

- *Budeme nyní pečlivě a odborně připomínkovat studii EIA, požádáme o její odklad a dopracování, a budeme odmítat výstavbu lomu, který není nutný a může zásadně ohrozit jak zdraví občanů , tak kvalitu životního prostředí a celého biotopu!*
- *Připravíme elektronickou petici pro všechny, kdo chtějí chránit přírodu*
- *Budeme trvat na novém provedení podkladových studií v EIA, které by postihly dosud nedostatečně řešené nebo podceněné oblasti dopadů na životní prostředí, ovzduší a vodní zdroje*
- *Probereme další vývoj s organizacemi na ochranu přírody*
- *Spojíme se specialisty Krajské hygieny, experty z VŠB – HGF*
- *Začneme spolupracovat se zkušeným právním týmem*
- *Budeme realizovat schůzky s politiky*
- *Zapojíme internet, deníky, rozhlas a televizi*
- *Budeme věřit, že zdravý rozum zvítězí!*

Razová z.s.

Kontakt

Chataři a chalupáři Razová, z.s.

Ing. Vít Procházka, předseda

Sídlo : Jesenická 5668/09,
136 45 Bruntál

Tel. : 178 138 620

Mail direct : vitprochazka@volny.cz

Mail výbor : vybor@chaluparirazova.cz

Web : www.chaluparirazova.cz

Chataři a chalupáři

Razová z.s.

Přílohy - Mapové podklady

Přílohy č. 1 – 9 Mapové podklady k informaci o prostorovém a lokálním rozložení všech záměrů

Přílohy č. 10 – 16 Mapové podklady k informaci o účincích provozu kamenolomu v životní prostředí obce Razová

Razová z.s.

Příloha č. 1
Vybraný přehled činných lomů - Jesenicko

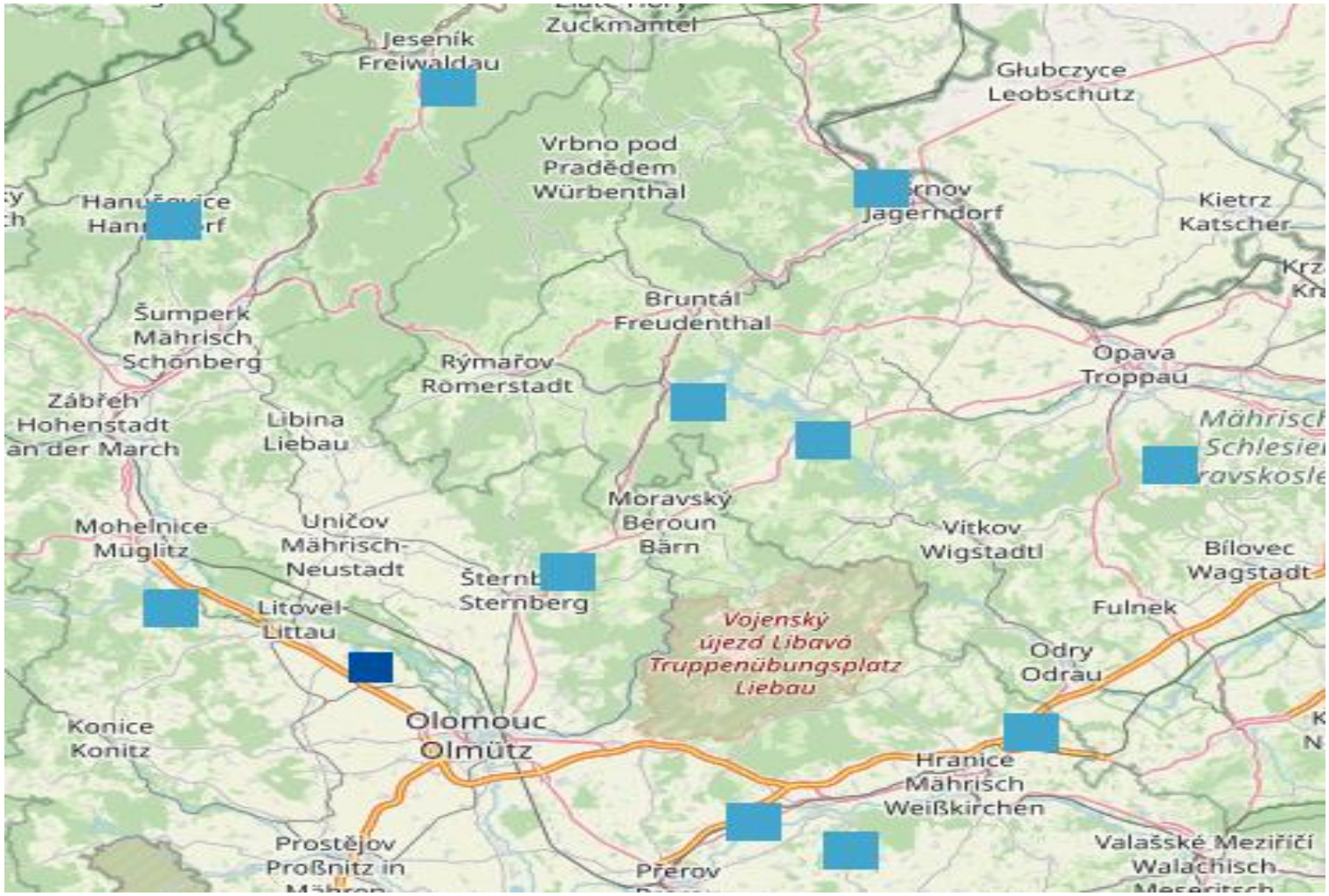

Razová z.s.

Příloha č. 2

Činné kamenolomy v Mikroregionu SH/ Přírodní prak Roudný

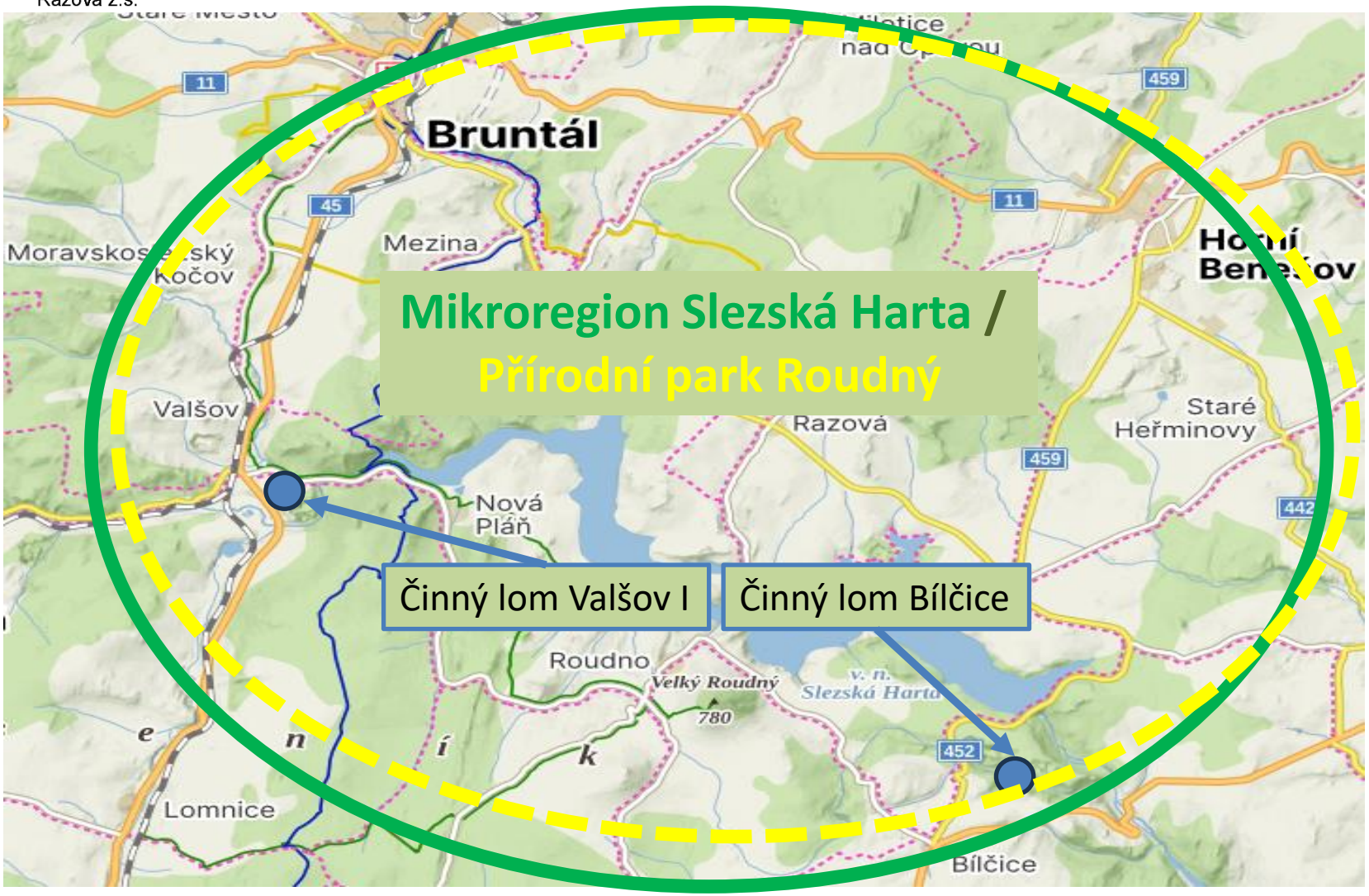

Razová z.s.

Příloha č. 3

Lokalizovaná ložiska kamene v Mikroregionu SH

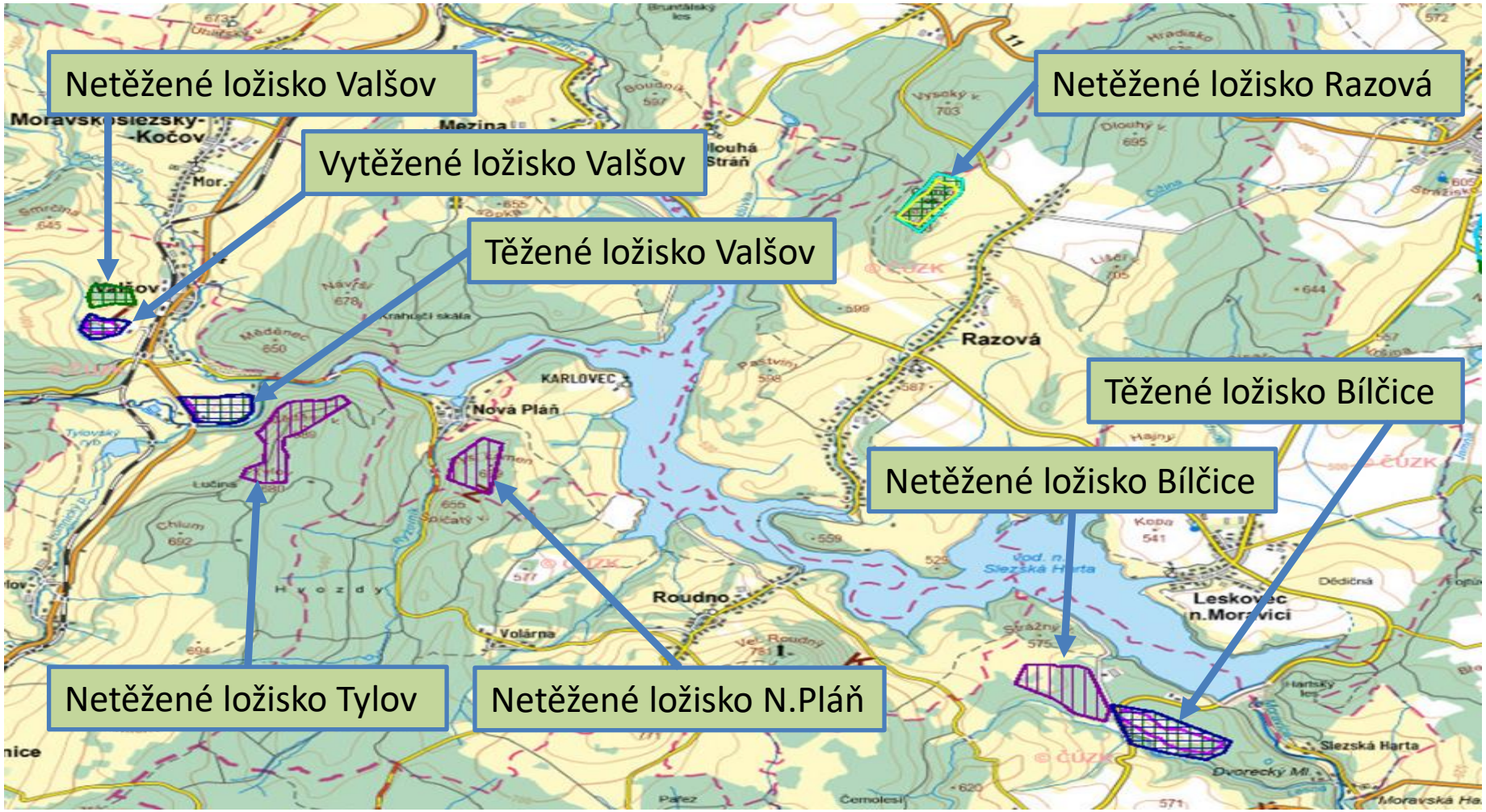

Razová z.s.

Příloha č. 4

Typy ložiskového kameniva v Mikroregionu SH

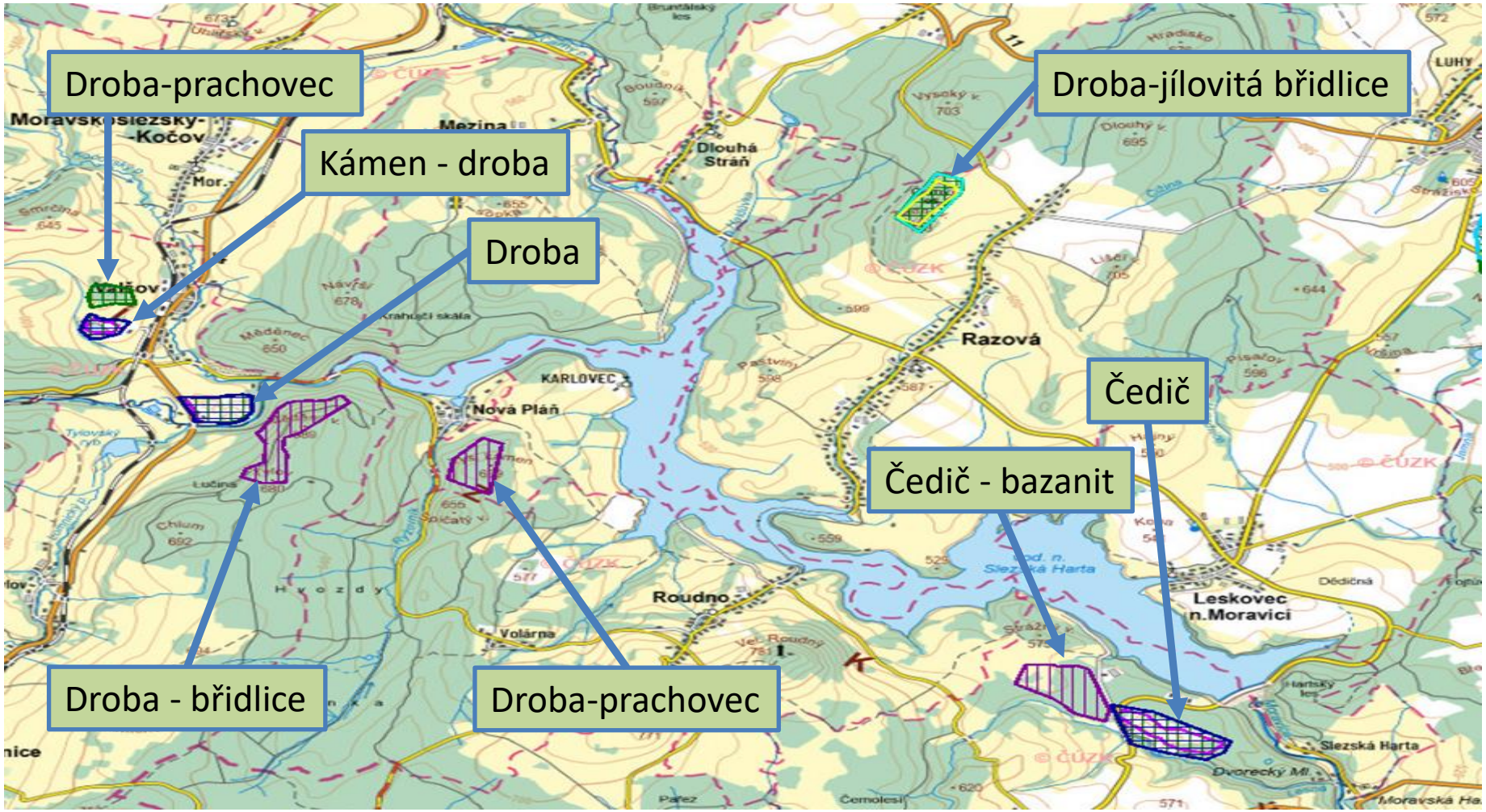

Razová z.s.

Příloha č. 5

Největší lokální potřeba stavebního kameniva – jižní obchvat města Bruntál stavba 2025 -2028

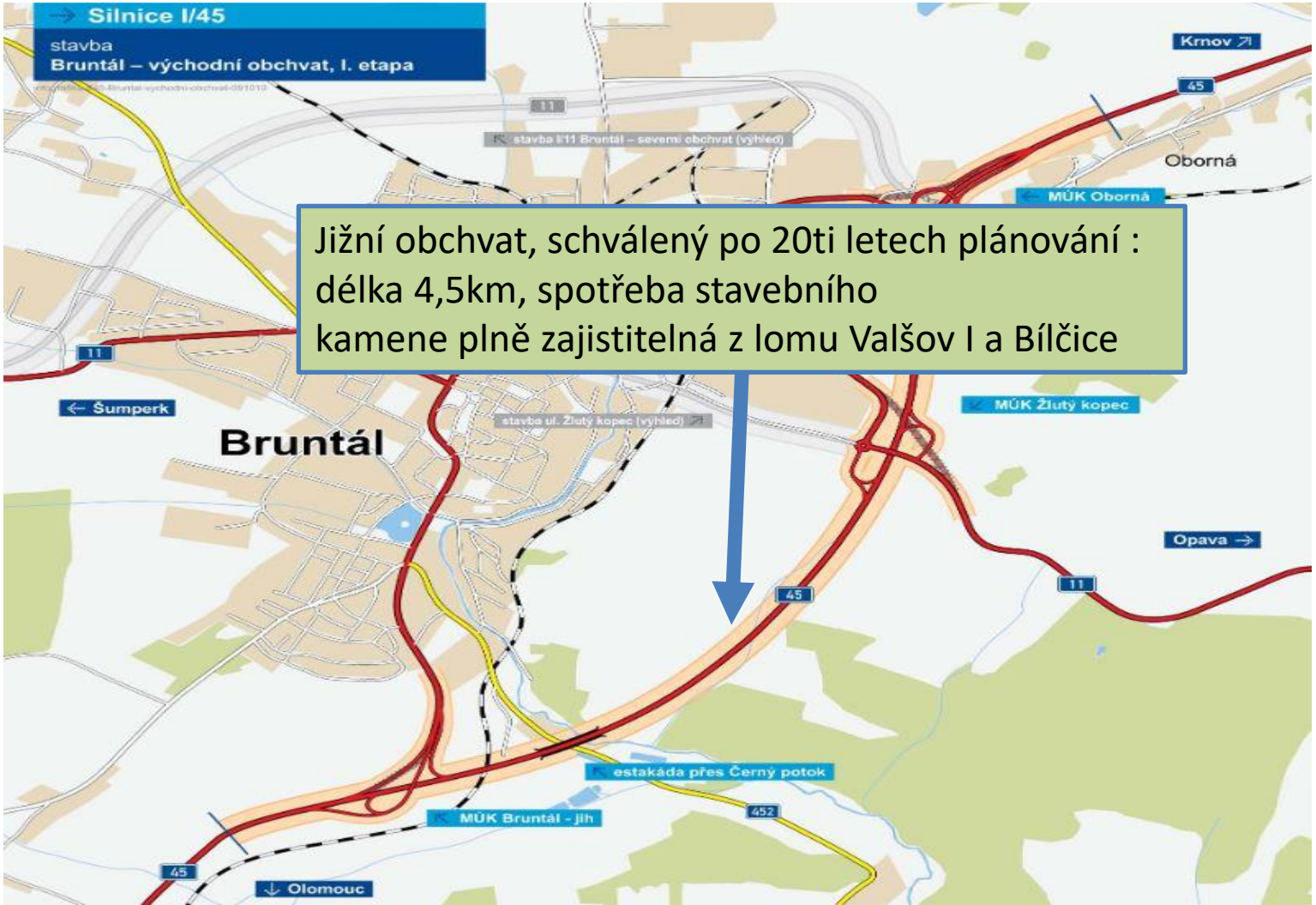

Razová z.s.

Příloha č. 6

Potencionální severní obchvat města Bruntál – realizace 2035-2040 (není stanoveno)

Dosud jen diskutovaný, potenciální severní obchvat města, délka cca 3,5km, bez dalších relevantních informací a stavebních záměrů, časový horizont neupřesněn

Razová z.s.

Příloha č. 7

Uvažovaná stavba přehrady Nové Heřminovy, realizace se očekává v letech 2027-2031

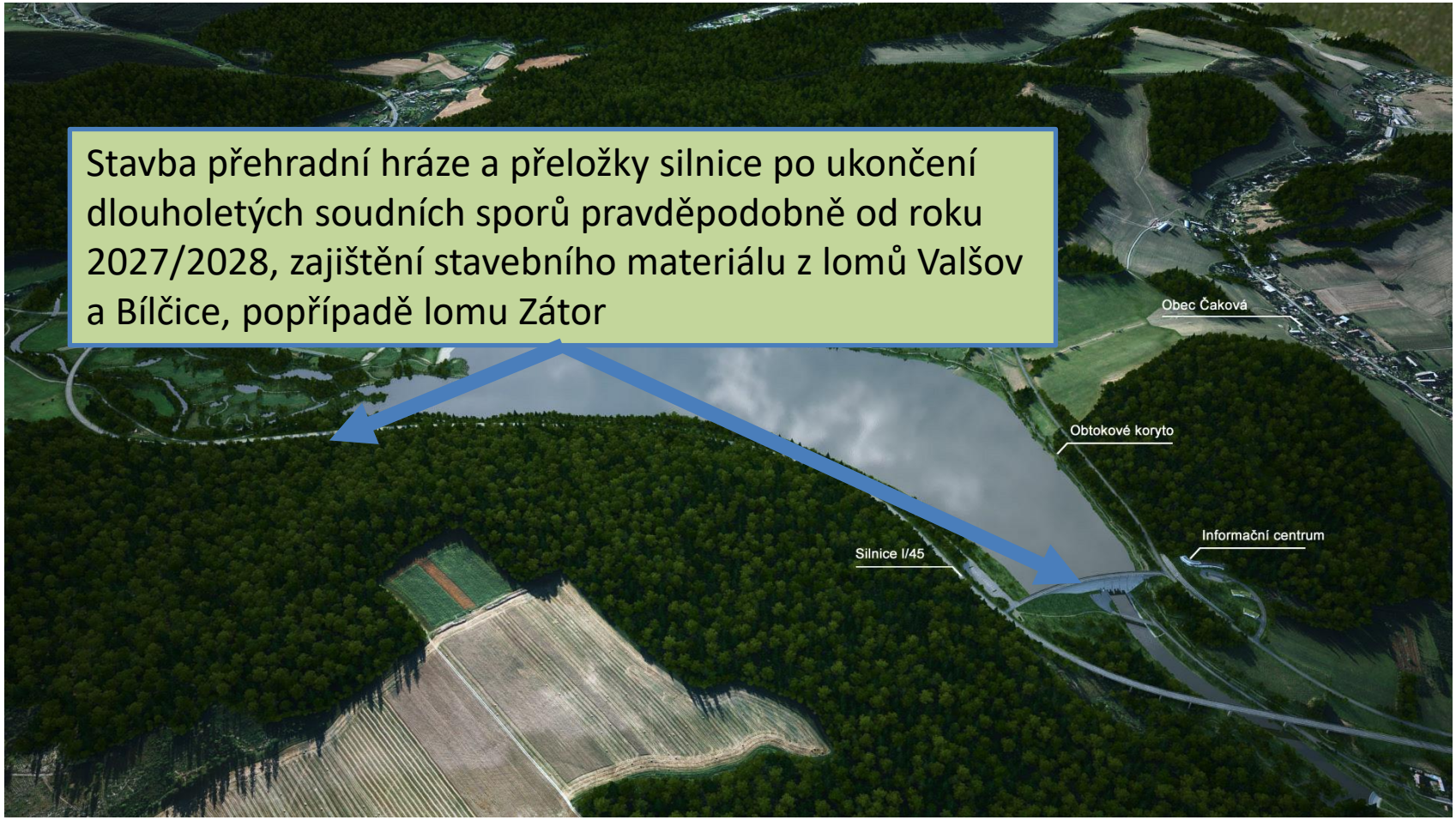

Razová z.s.

Příloha č. 8

Lokalizace nového ložiska, připravovaného k těžbě – lom Zátor

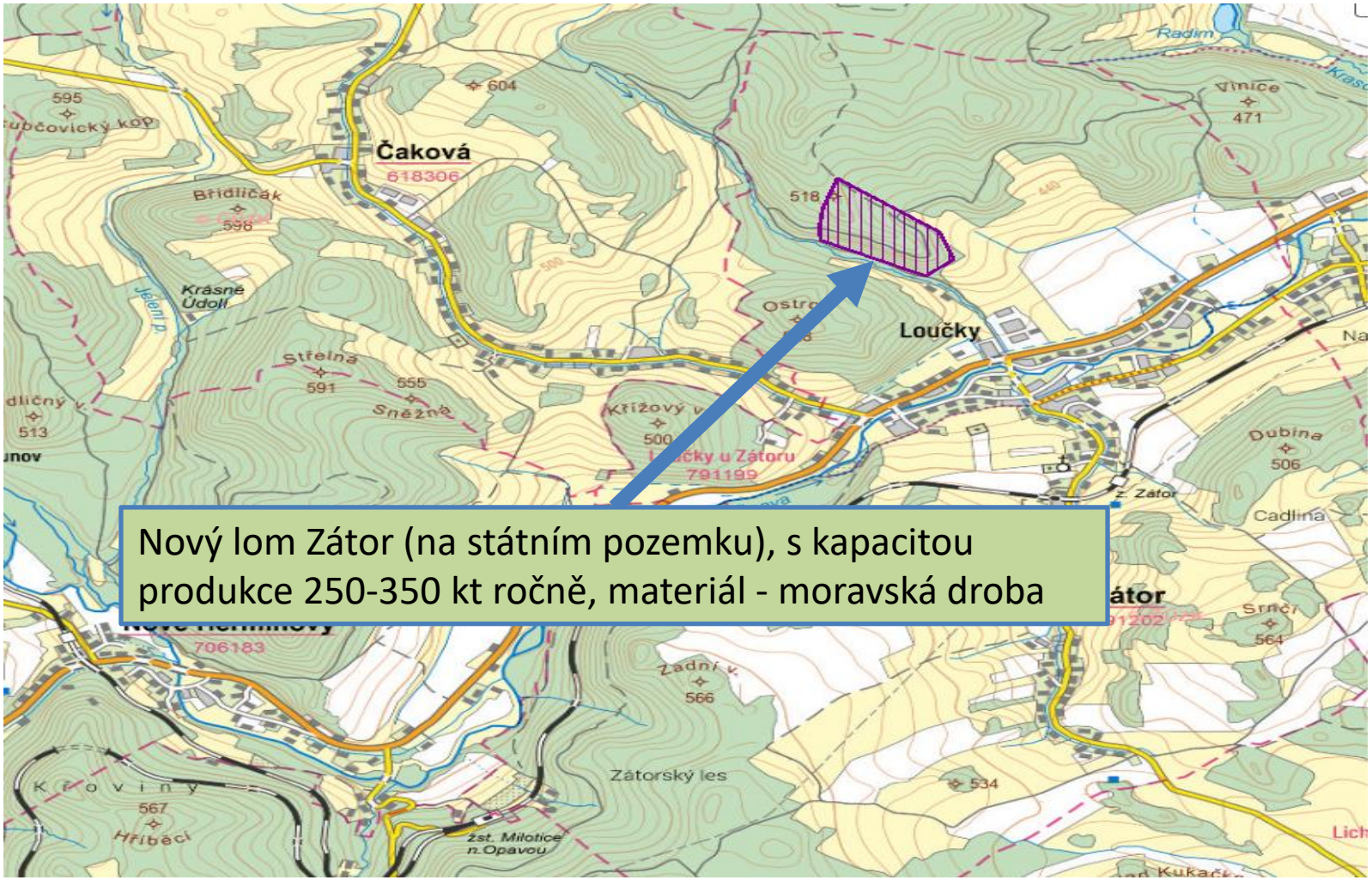

Chataři a chalupáři

Razová z.s.

Příloha č. 9

Rozdíl vzdáleností přepravy stavebního materiálu z ložiska Zátor a ložiska Razová

Přehrada Nové Heřminovy a přeložka silnice

Lom Razová – vzdálenost od lomu ke staveništi přehradní hráze a přeložce silnice cca 12 km

Lom Zátor – vzdálenost od lomu ke staveništi přehradní hráze a přeložce silnice cca 2 km

Razová z.s.

Příloha č.10
Hluková studie – běžná práce vlomu

Izofony ve výšce 2 m – navrhovaný stav – den bez clonového odstřelu

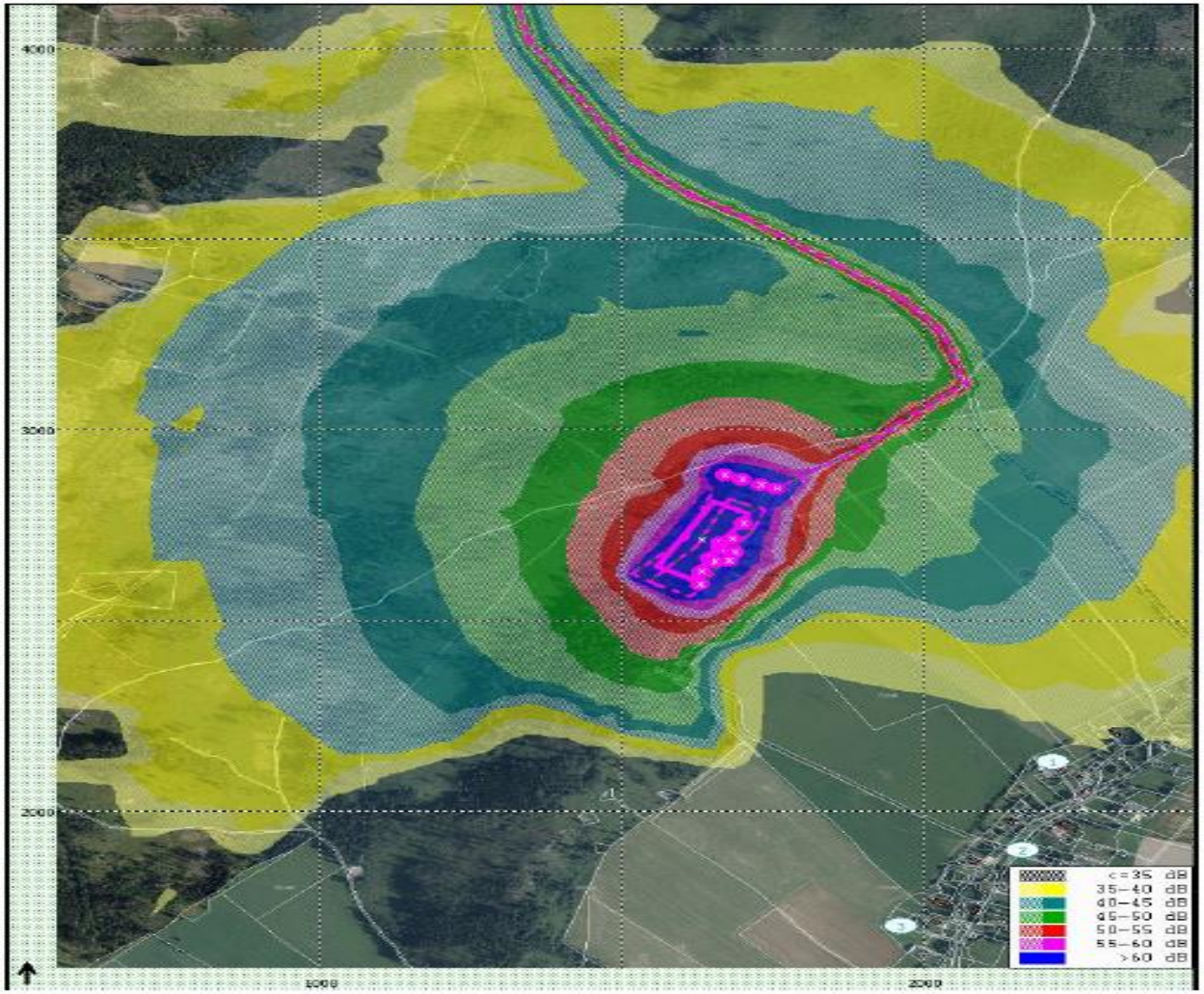

Razová z.s.

Příloha č.11
Hluková studie - odstřel

Izofony ve výšce 2 m – navrhovaný stav – clonový odstřel

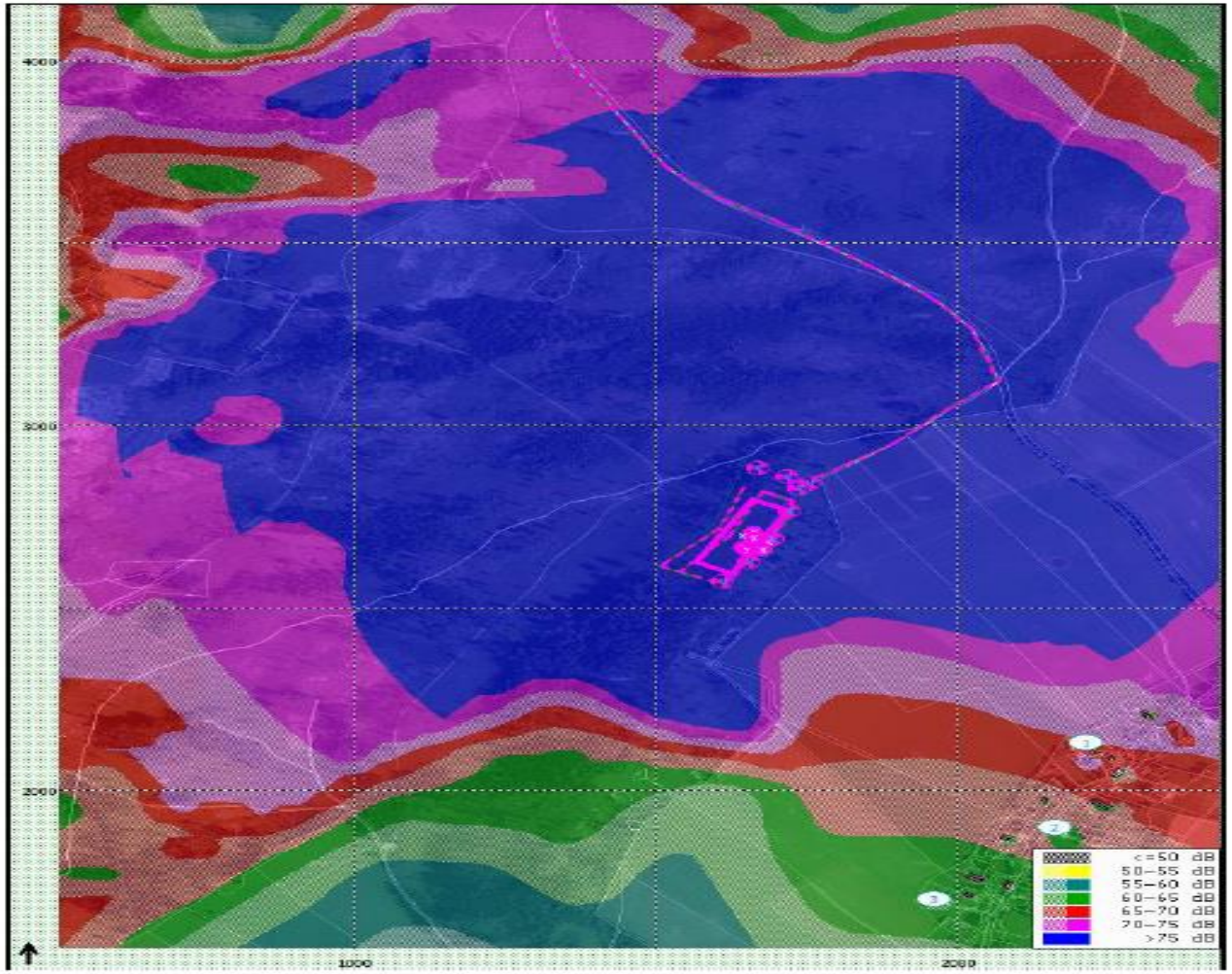

Razová z.s.

Příloha č.12
Lokalita dobývacího prostoru

Obrázek 2 Situace dobývacího prostoru (červeně) a příjezdových komunikací (modře)

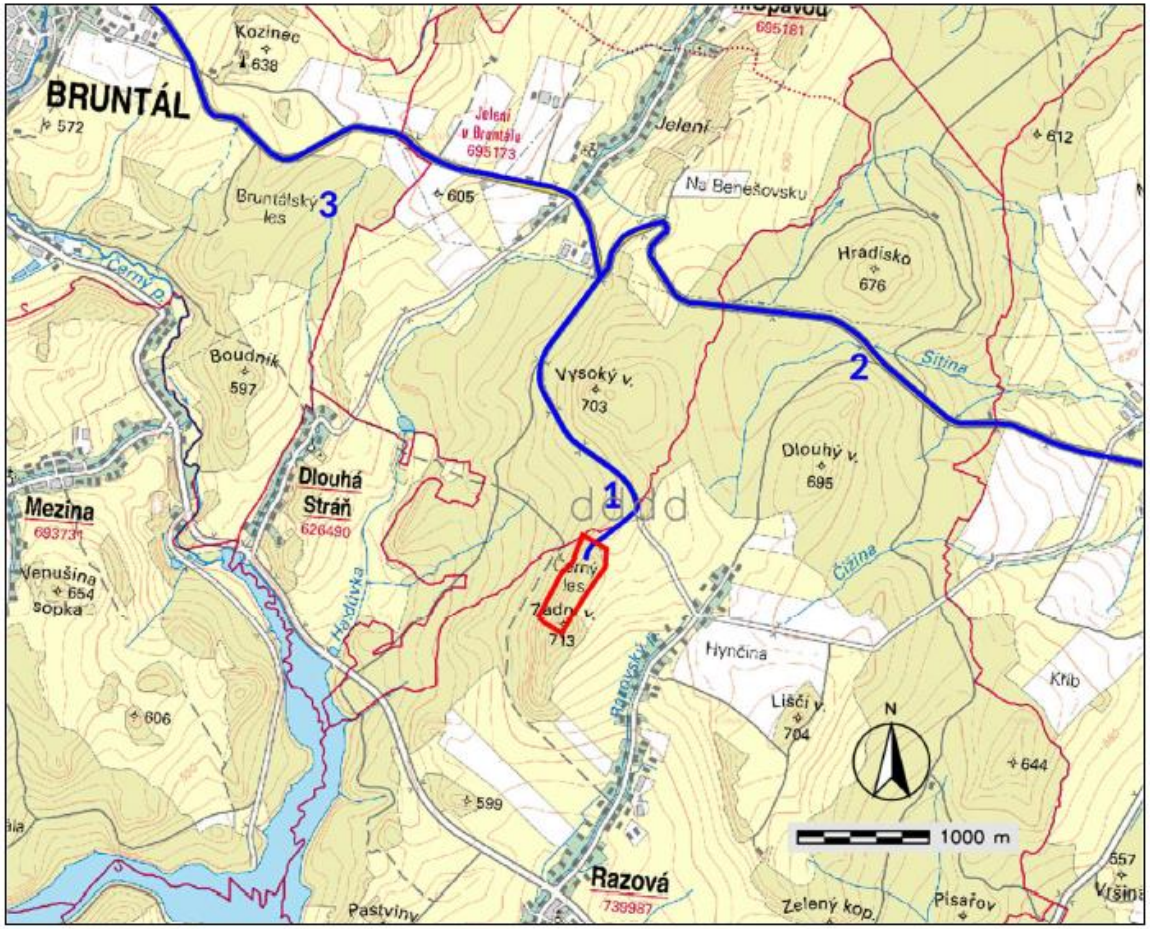

Razová z.s.

Příloha č.13
Roztylová studie – převažující větry

Obrázek 3 Grafické znázornění větrné růžice členěné do tříd stability a rychlosti větru

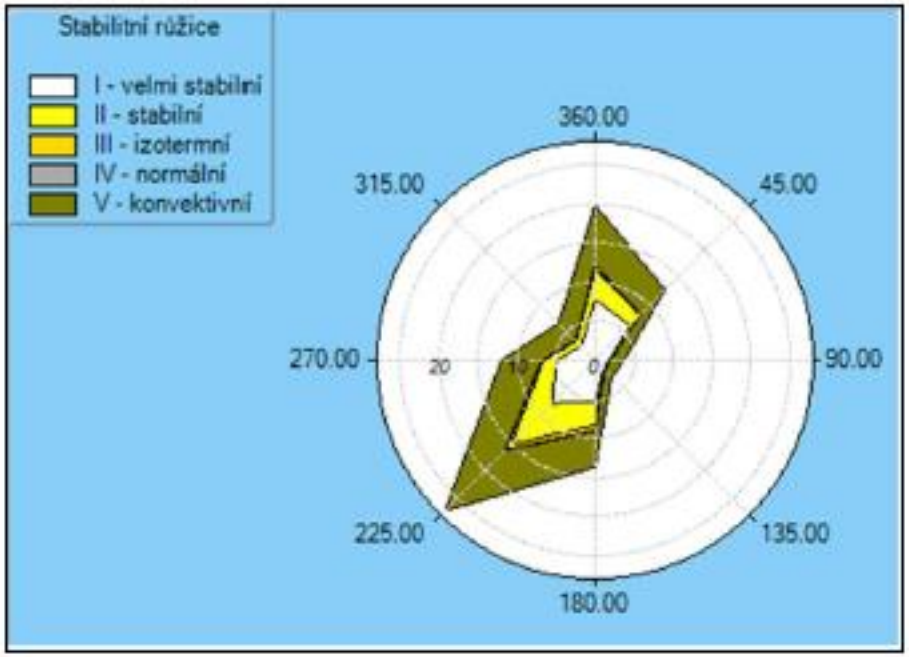

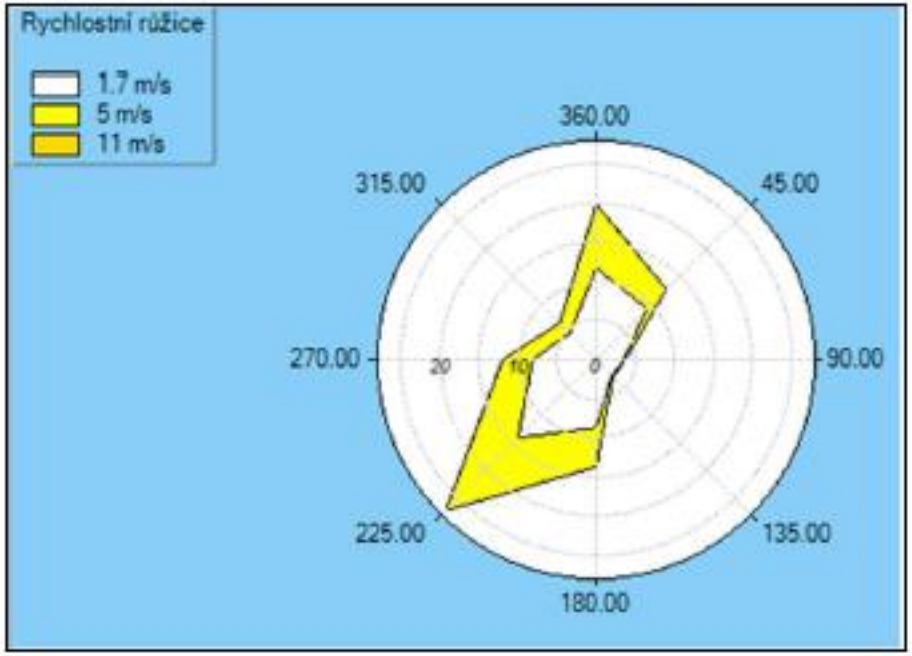

Razová z.s.

Příloha č.14
Prostor ovlivnění podpovrchových vod

Obrázek 1 Vymezení širších vztahů zájmového území

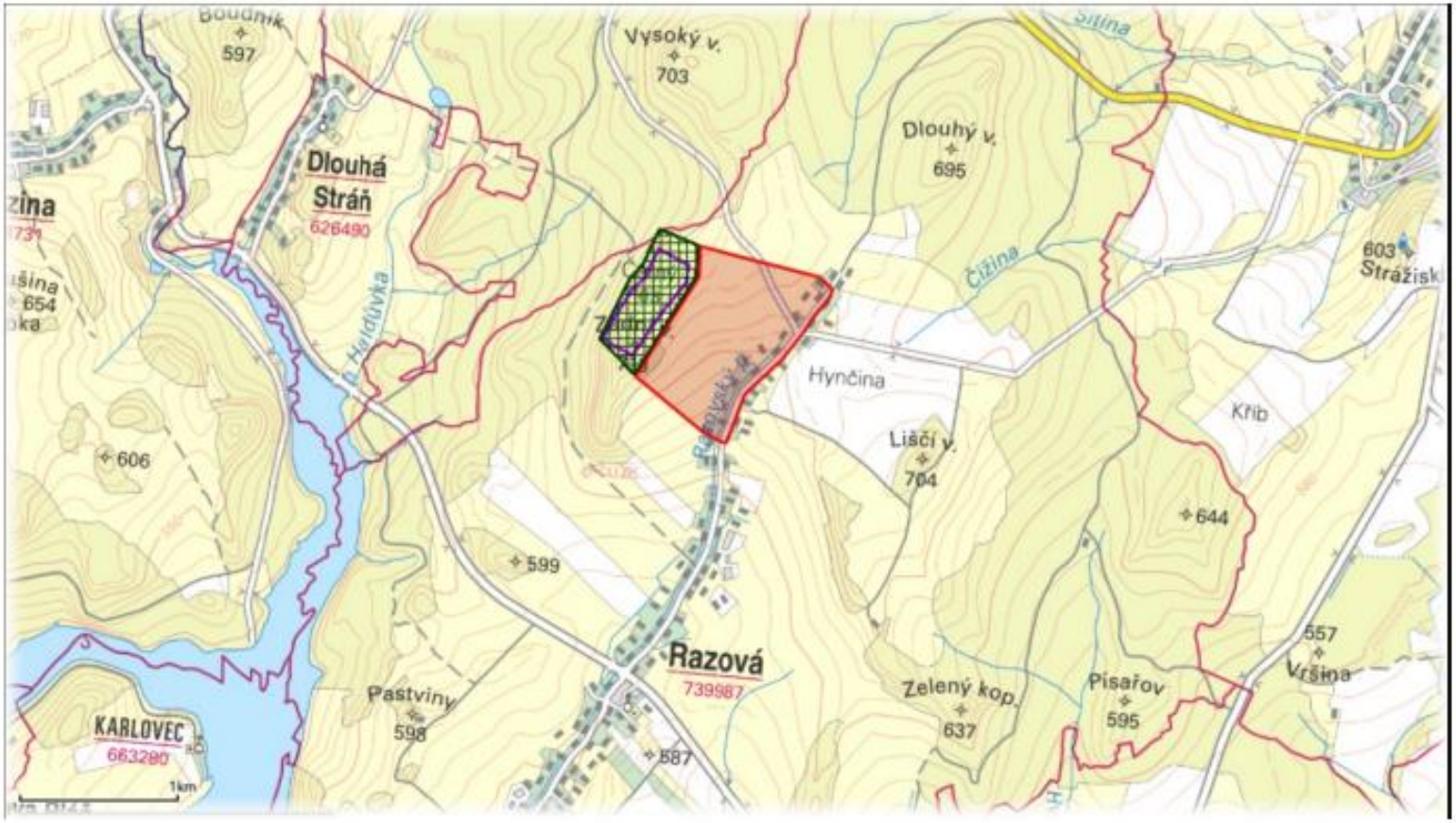

Razová z.s.

Příloha č.15
Původní návrh dobývacího prsotoru

PŘÍLOHA ROZHODNUTÍ MŽP
č. j. MZP/2021/580/998
ze dne 13. 7. 2021
podpis

NÁVRH NA STANOVENÍ DOBÝVACÍHO PROSTORU
LOŽISKA RÁZOVÁ - ZADNÍ VRCH

PŘEHLEDNÁ SITUACE

měřítko 1 : 5 000

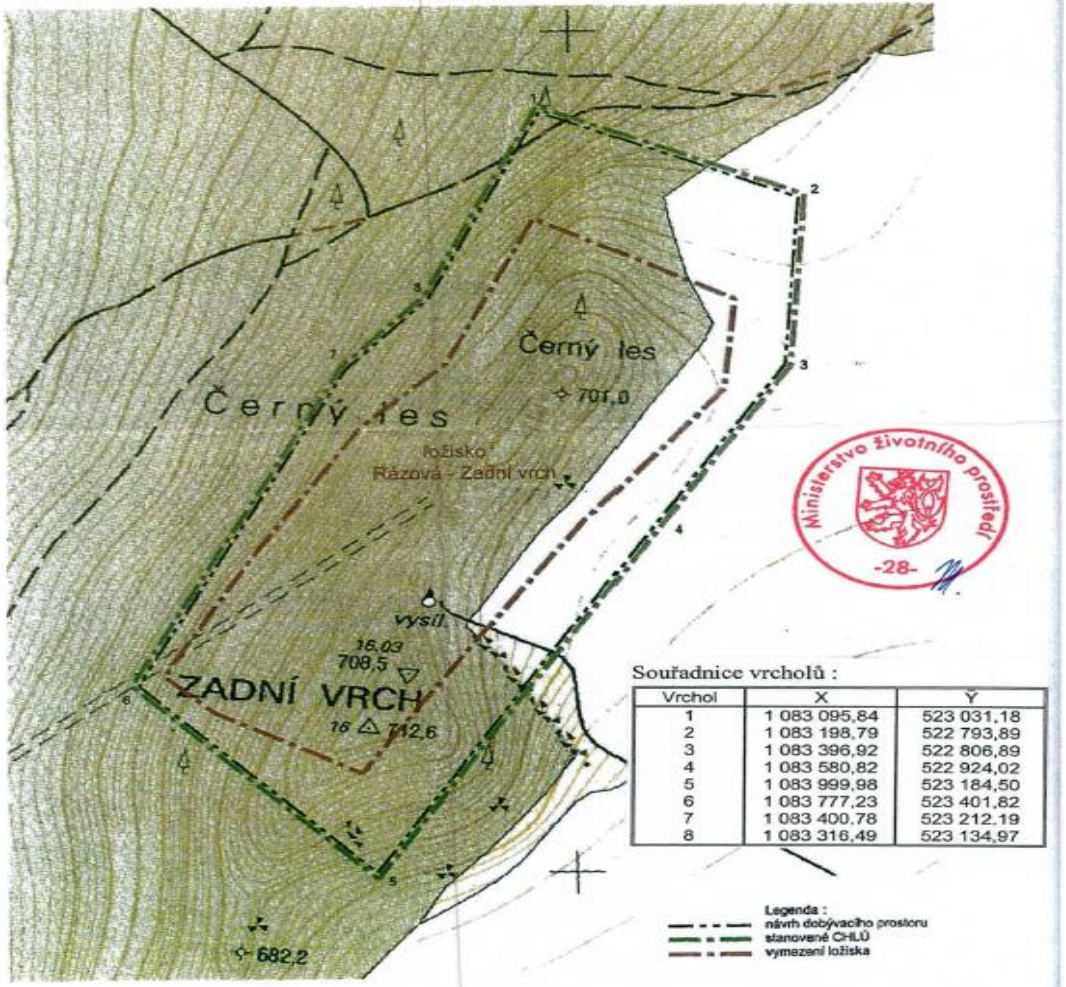

Ministerstvo životního prostředí
-28-

Souřadnice vrcholů :

Vrchol	X	Y
1	1 083 095,84	523 031,18
2	1 083 198,79	522 793,89
3	1 083 396,92	522 806,89
4	1 083 580,82	522 924,02
5	1 083 999,98	523 184,50
6	1 083 777,23	523 401,82
7	1 083 400,78	523 212,19
8	1 083 316,49	523 134,97

Legenda :
návrh dobývacího prostoru
stanovené CHLÚ
vymezení ložiska

Razová z.s.

Příloha č.16
Upravený návrh dobývacího prostoru

Umístění záměru:

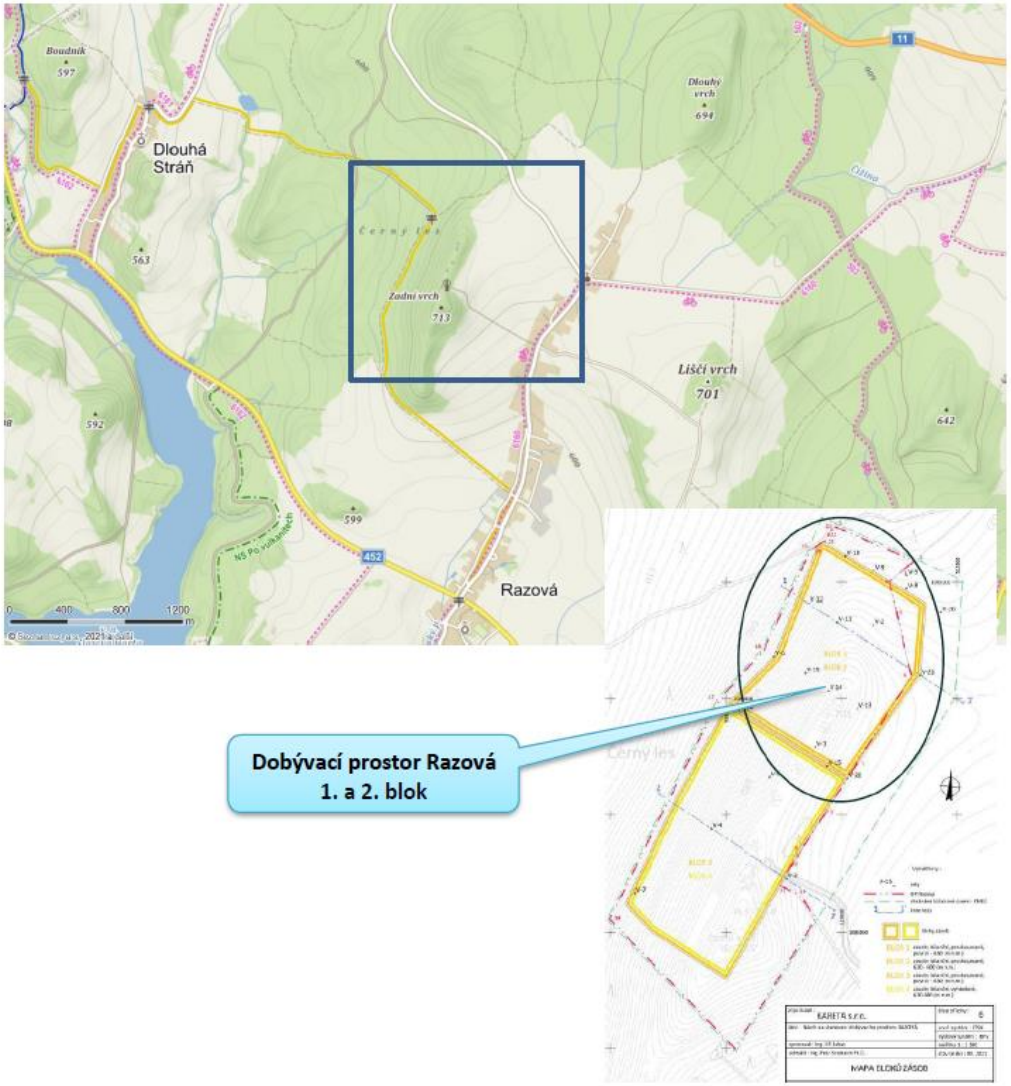

Razová z.s.
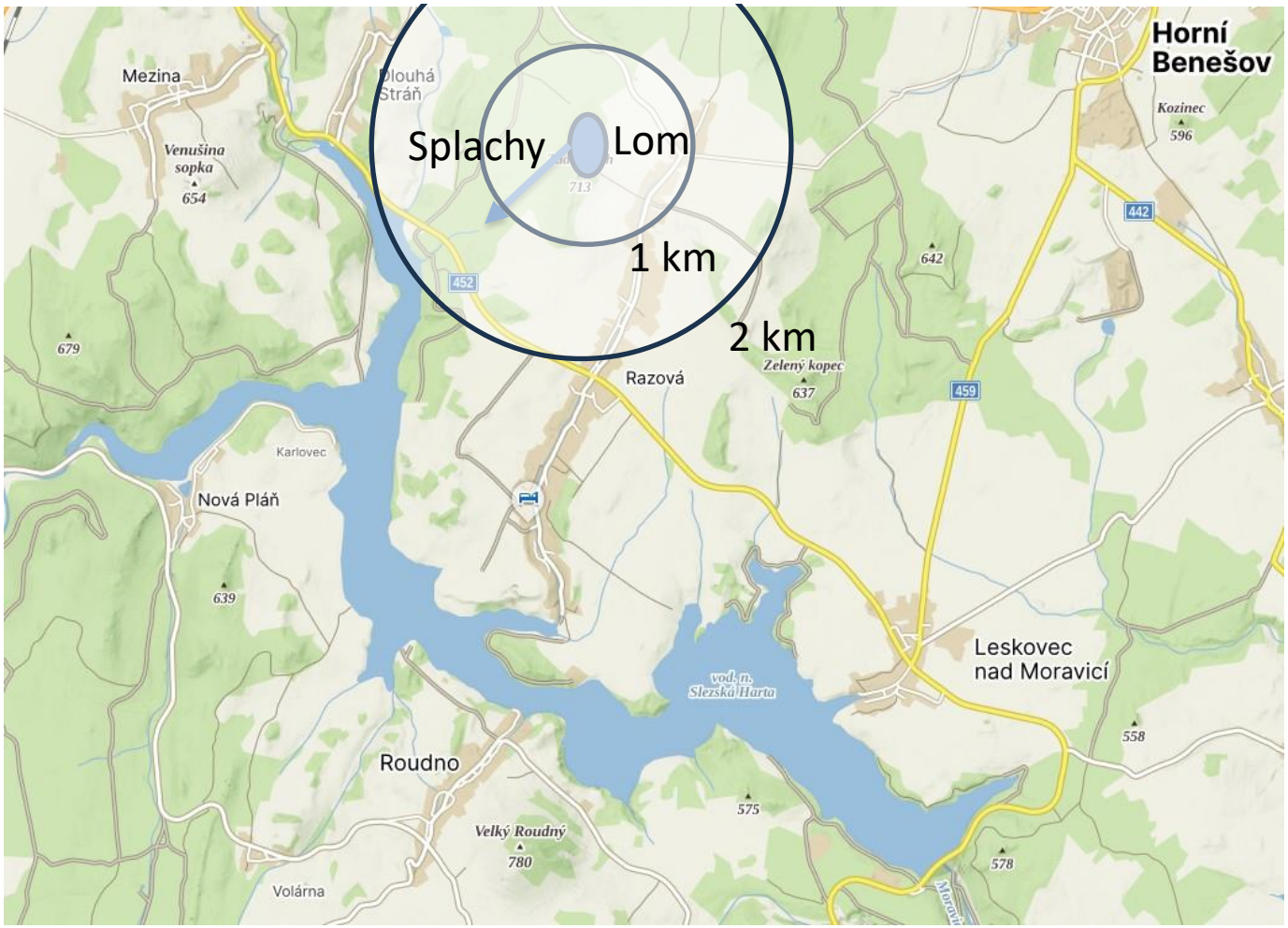
Příloha č.17
Prachový spad a možné splachy